SEZIONE A_LC102 - PARCHEGGIO P2
SECTION A_LC102 - PARKING P2
1:200

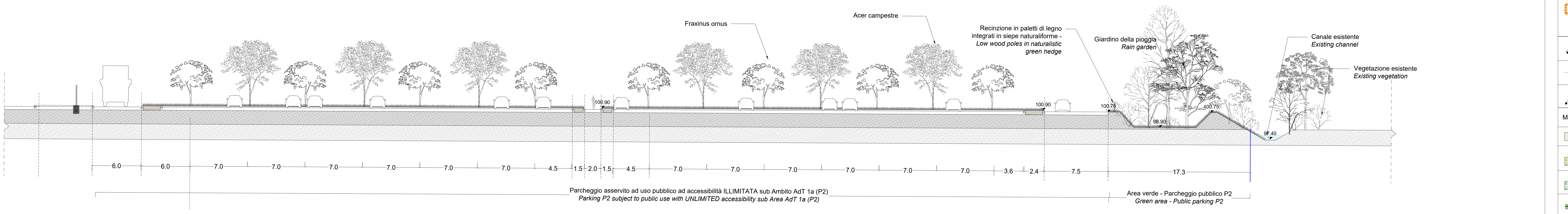
Fraxinus ornus
Acer campestre
Recinzione in paletti di legno integrati in siepe naturaliforme -
Low wood poles in naturalistic green hedge
Giardino della pioggia
Rain garden
Canale esistente
Existing channel
Vegetazione esistente
Existing vegetation
100.90
100.90
100.75
98.90
100.75
97.40
6.0
6.0
7.0
7.0
7.0
7.0
7.0
7.0
4.5
1.5
2.0
1.5
4.5
7.0
7.0
7.0
7.0
7.0
7.0
3.6
2.4
7.5
17.3
Parcheggio asservito ad uso pubblico ad accessibilità ILLIMITATA sub Ambito AdT 1a (P2)
Parking P2 subject to public use with UNLIMITED accessibility sub Area AdT 1a (P2)
Area verde - Parcheggio pubblico P2
Green area - Public parking P2

PLANIMETRIA OPERE A VERDE PARCHEGGIO P2
PLANTING PLAN PARKING P2
1:250

SEZIONE B_LC102 - PARCHEGGIO P2
SECTION B_LC102 - PARKING P2
1:200

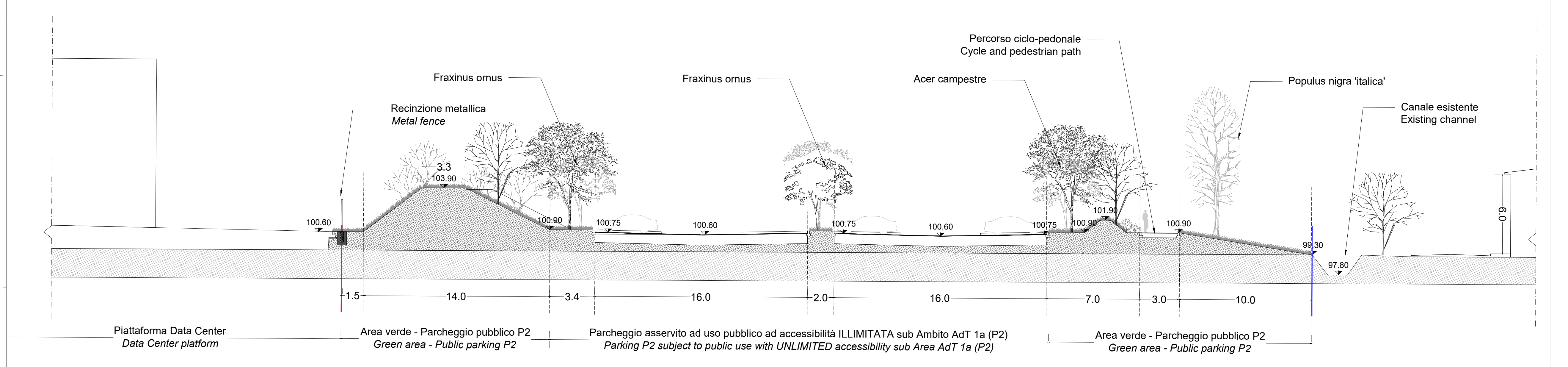
Percorso ciclo-pedonale
Cycle and pedestrian path
Fraxinus ornus
Fraxinus ornus
Acer campestre
Populus nigra 'italica'
Recinzione metallica
Metal fence
Canale esistente
Existing channel
3.3
103.90
100.60
100.90
100.75
100.60
100.75
100.60
100.75
100.90
101.90
100.90
99.30
97.80
6.0
1.5
14.0
3.4
16.0
2.0
16.0
7.0
3.0
10.0
Piattaforma Data Center
Data Center platform
Area verde - Parcheggio pubblico P2
Green area - Public parking P2
Parcheggio asservito ad uso pubblico ad accessibilità ILLIMITATA sub Ambito AdT 1a (P2)
Parking P2 subject to public use with UNLIMITED accessibility sub Area AdT 1a (P2)
Area verde - Parcheggio pubblico P2
Green area - Public parking P2

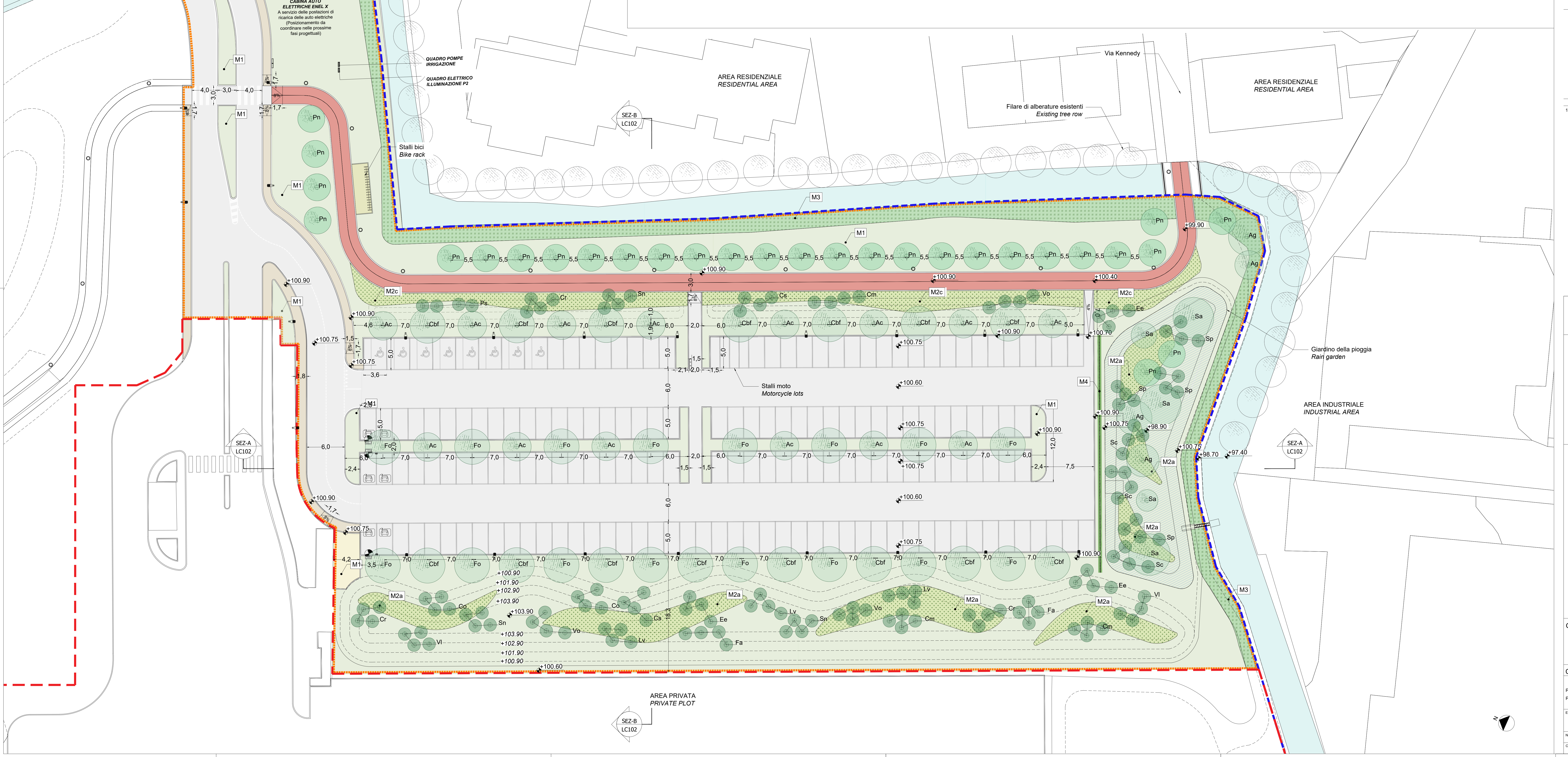
CABINA AUTO ELETTRICHE ENEL X
A servizio delle postazioni di ricarica delle auto elettriche (Posizionamento da coordinare nelle prossime fasi progettuali)
QUADRO POMPE IRRIGAZIONE
QUADRO ELETTRICO ILLUMINAZIONE P2
AREA RESIDENZIALE
RESIDENTIAL AREA
Via Kennedy
AREA RESIDENZIALE
RESIDENTIAL AREA
Filare di alberature esistenti
Existing tree row
SEZ-B
LC102
Stalli bici
Bike rack
M1
M2c
M3
M4
M2a
Pn
Ac
Cbf
Fo
Ag
Sa
Sp
Sc
Cr
Sn
Cs
Cm
Vo
Ps
Ee
Co
Lv
Fa
Vl
Stalli moto
Motorcycle lots
Giardino della pioggia
Rain garden
AREA INDUSTRIALE
INDUSTRIAL AREA
SEZ-A
LC102
SEZ-A
LC102
+99.90
+100.90
+100.90
+100.40
+100.75
+100.70
+100.60
+100.75
+100.90
+98.90
+98.70
+97.40
+100.60
+100.75
+100.90
+103.90
+101.90
+102.90
+100.60
AREA PRIVATA
PRIVATE PLOT
SEZ-B
LC102

LEGENDA GENERALE - *GENERAL LEGEND*

- 🟦 Adt1 a-b Superficie territoriale / *Adt1 a-b Development area*
- 🟥 Superficie fondiaria / *Private building plot*
- 🟧 Parcheggio P2 assoggettato ad uso pubblico ad accessibilità ILLIMITATA sub Ambito AdT 1a (P2) / *Parking P2 subject to public use with UNLIMITED accessibility sub Area AdT 1a (P2)*
- +XXX.XX Quota finito / *Finishing elevation*
- +XXX.XX Curve di livello morfologie / *Small hills contour lines*
- XX Etichetta Mix / *Planting plan Code*

MIX ERBACEO ARBUSTIVI E ALBERATURE - *SHRUBS HERBACEOUS MIX AND TREES*

- M1- Prato biodiverso seminato / Bacino di ritenzione - 5642,9 mq / *M1- Sown Biodiverse lawn / Retention basin*
- M2- Mix erbaceo arbustivo basso - 778.0 mq / *M2- Shrubs and herbaceous mix*
- M3- Mix erbaceo igrofilo - 769.0 mq / *M3- Hygrophilous herbaceous mix*
- M4- Siepe naturaliforme (con recinzione in paletti di legno integrata) - 37.0 ml / *M4- Naturalistic green hedge (with low wood poles intrgrated)*

XX Alberi di progetto - *New trees :*

Ac-Acer campestre n.14
Ag-Alnus glutinosa n.6
Cbf-Carpinus betulus 'fastigiata' n.16
Fo-Fraxinus ornus n.16
Pn-Populus nigra 'italica' n.32
Sa-Salix alba n.6

XX Arbusti alti - *Tall shrubs :*

Cm-Cornus mas n.12
Cs-Cornus sanguinea n.8
Co-Corylus avellana n.8
Cr-Crataegus monogyna n.12
Ee-Euonymus europaeus n.12
Fa-Frangulus alnus n.8
Lv-Ligustrum vulgare n.12
Ps-Prunus spinosa n.4
Sc-Salix caprea n.12
Sp-Salix purpurea n.16
Sn-Sambucus nigra n.12
Vl-Viburnum lantana n.8
Vo-Viburnum opulus n.12

- Xx Alberi di nuovo impianto
- Xx Alberi giovani
- Xx Alberi maturi

Note:
1. Gli alberi e gli arbusti hanno una distanza minima di 3.5 m dalla recinzione di sicurezza dell'area privata.
2. Le quantità riportate nei disegni sono solo a scopo informativo e sono state ricavate dalle migliori informazioni disponibili al momento della preparazione degli elaborati. Tali quantità potranno variare in base alle effettive condizioni del sito e alla metodologia di costruzione. Gli appaltatori sono tenuti a effettuare le proprie verifiche per determinare le attività, i metodi e i costi di costruzione.
3. L'impresa esecutrice dei lavori di urbanizzazione dovrà coordinarsi con i lavori di costruzione adiacenti per programmare e coordinare i lavori nei punti di contatto tra Opere private (IFC1) e Opere di urbanizzazione (IFC4). In particolare sarà necessario coordinare:
   - I lavori di asfaltatura e di realizzazione dei marciapiedi con i progetti di costruzione adiacenti per ridurre al minimo i giunti di costruzione;
   - I punti di connessione fra bacini di ritenzione nell'area privata e i canali in area pubblica.

Notes:
1. Trees and shrubs have a distance from the security fence of the private plot of not less than 3.5m.
2. Quantities provided are for information purposes only and were derived from the best available information at the time of preparation, which may vary based on actual site conditions and construction methodology. Contractors are to undertake their own review to determine construction activities, methods and costs.
3. The contractor carrying out the urbanisation works will have to coordinate with the adjacent construction works in order to plan and coordinate the works at the points of contact between Private Works (IFC1) and Urbanisation Works (IFC4). In particular, it will be necessary to coordinate:
   - Asphalt and pavement works with adjacent construction projects to minimise construction joints;
   - The connection points between retention basins in the private area and canals in the public area.

Key Plan

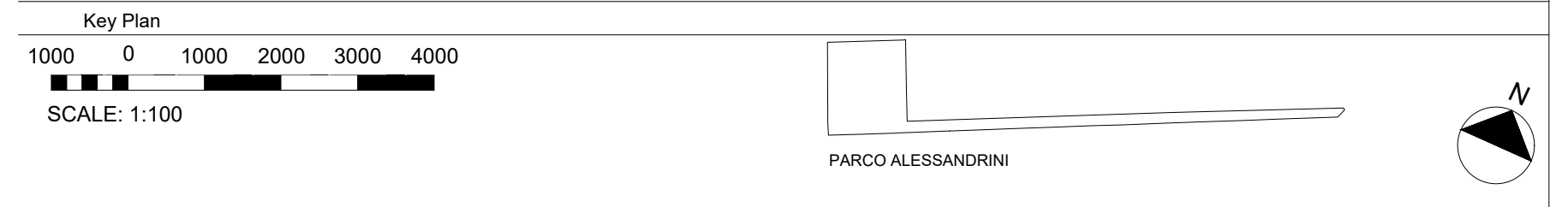
1000
0
1000
2000
3000
4000
SCALE: 1:100
PARCO ALESSANDRINI
N

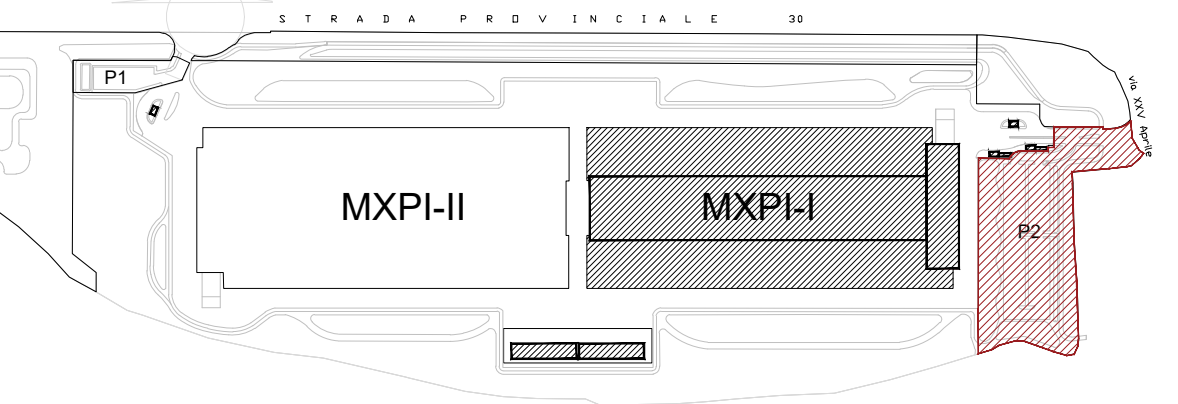
P1
MXPI-II
MXPI-I
P2

COMUNE di NOVIGLIO
Piazza Roma, 1 - 20082 Noviglio (MI)

COMMITTENTE
NOVIGLIO DATACENTERS MXP I S.R.L.
via Broletto, 35 - 20121 MILANO



PROGETTO ARCHITETTONICO
STARCHING
Ripa di Porta Ticinese 75 - 20143 MILANO
tel 0287283000 fax 0287283067 e-mail mailbox@starching.it
Via Cristoforo Colombo 456 - 00145 ROMA
tel 0657287146 fax 0657138081 e-mail mailbox.roma@starching.it

GEOLOGO
SoilData STUDIO ASSOCIATO
via Mario Greppi, 34/A - 23899 Robbiate (LC)
tel 0399280280 fax 0399289091 e-mail soildata@soildata.it

CONSULENTE ACUSTICO
TECNICAMBIENTE
Via Vincenzo Russo 9 - 20127 MILANO
tel/fax 0228040510 e-mail info@tecnicambiente.it

PROGETTO IMPIANTI
ARIATTA INGEGNERIA DEI SISTEMI SPA
Via Elba, 12 - 20144 MILANO
tel 024990271 fax 024692845 e-mail ariatta@ariatta.it

CONSULENTE OPERE ESTERNE
Ingegneri Consulenti
Via Frua 22 - 20146 MILANO
tel 0248518862 e-mail info@ingegnericonsulenti.com

PROGETTO STRUTTURALE
Redesco Structural Engineering
Via Vincenzo Gioberti, 5 - 20123 MILANO
tel 024699020 fax 02436478 e-mail redesco@redesco.it

CONSULENTE PAESAGGIO
P'NV
Via Vincenzo Vela, 1 - 20133 MILANO
tel 0283548848 e-mail info@parcnouveau.com

PROGETTAZIONE ANTINCENDIO
AFC Srl sicurezza a 360 gradi
Via Leon Battista Alberti, 6 - 20149 MILANO
tel/fax +39 0245479688 e-mail info@afcsrl.it

Oggetto
PROGETTO ESECUTIVO
REDATTO IN BASE ALL' ART. 33 D.P.R. 5 OTTOBRE 2010, N. 207 E S.M.I. -

PARCHEGGI E AREE VERDI - COMUNE DI NOVIGLIO Frazione Santa Corinna
PARCHEGGI E AREE VERDI IN CESSIONE E ASSOGGETTATI AD USO PUBBLICO sub Ambiti AdT1a - AdT1b
in conformità al Piano Attuativo adottato con delibera del 14/12/2021

Categoria	ISSUED FOR CONSTRUCTION- BP4	Emissione DATA	Vers.	Dis.	VERSIONE
PPLANIMETRIA OPERE A VERDE E SEZIONE PARCHEGGIO P2 PLANTING PLAN AND SECTIONN - PARKING P2		06/03/2023	00	FRDP	EMISSIONE
		27/03/2023	01	FRDP	EMISSIONE FINALE
Elaborato n° LC102	SCALA 1:200-1:250				
Nome file LC102-P2_PPLAN	Codice commessa P10424				
Controllato FD	Approvato LM				

Disegno di proprieta' dello Studio Starching S.r.l. - Tutti i diritti riservati a norma di legge.